

Er gebeurt op dit moment veel in en rondom 't Goy. Om de donateurs, vrienden van de stichting, inwoners en andere belangstellenden goed te informeren, zullen we de komende weken regelmatig een weekbericht uitbrengen met het laatste nieuws. We plaatsen het weekbericht in de groepsapp van de Stichting en op de website.

Stichtingsnieuws

Notariskantoor Stigter & Leskens uit Houten heeft de statuten bijna gereed en het bestuur hoopt volgende week de oprichtingsakte te tekenen. Wij zijn het notariskantoor zeer erkentelijk voor de goede adviezen en het dorpsvriendelijke tarief! Wij hebben inmiddels bijna 100 donateurs en 8 bedrijven zijn vriend van onze stichting geworden. We zijn heel blij met de steun van het dorp. Dank jullie wel!

Doe mee: online informatie van Stichting Mooi 't Goy op woensdag 17 februari

Woensdag 17 februari 2021 organiseren wij via MS Teams een online voorlichtingsavond over de mogelijke effecten van de regionale energiestrategie van de Kromme Rijnstreek op ons dorp. In deze bijeenkomst zullen wij informatie geven over het proces van de Regionale Energie Strategie en onze visie op de gemaakte kaartjes geven. Ook zullen we beelden tonen van audioloog Dr.ir. J.A.P.M. de Laat, verbonden aan het UMC van Leiden, waarin hij wijst op de risico's van mega-windmolens. Hij geeft ook aan op welke afstand mega-windmolens van dorpskernen zouden moeten worden geplaatst. Daarnaast geven we een terugkoppeling van de gesprekken die wij de afgelopen 10 dagen met de fracties van de gemeenteraad hebben gehad en presenteren we de inhoud van het burgerinitiatief. We zullen de uitnodiging voor de bijeenkomst na het weekend verzenden.

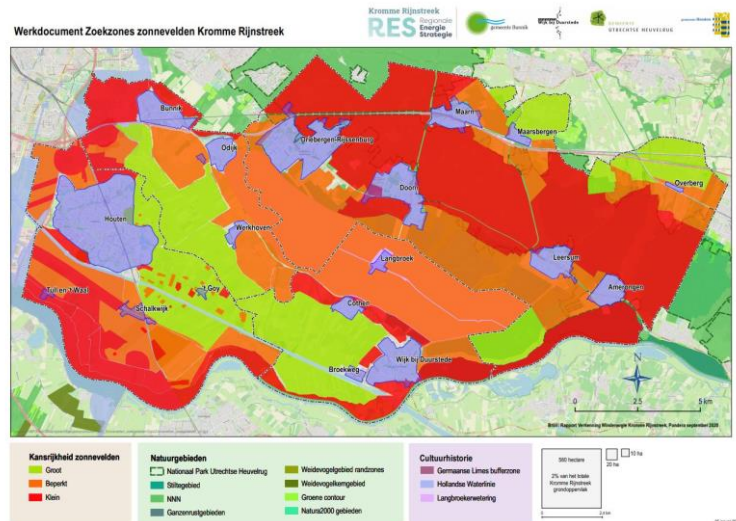
Zoekgebieden zijn nog geen geplaatste zonnevelden en windmolens

Op de site van de Regionale Energiestrategie Kromme Rijnstreek (<https://energie-krommerijn-praait-mee.nl/over-windmolens-en-zonnevelden>) tref je de kaartjes voor de zoekgebieden van wind en zonnevelden aan. Voor de zonnevelden kleurt een groot deel van het grondgebied van 't Goy groen.

Dat wil echter niet zeggen dat op al die groene gebieden zonnevelden komen. Er zijn meer hectares 'groen' gekleurd dan nodig is en lang niet alle boeren willen zonnevelden plaatsen. Veel boeren zijn in hart en nieren producent van voedsel en willen geen producent van energie worden, ook al is de financiële verleiding om dit wel te doen erg groot!

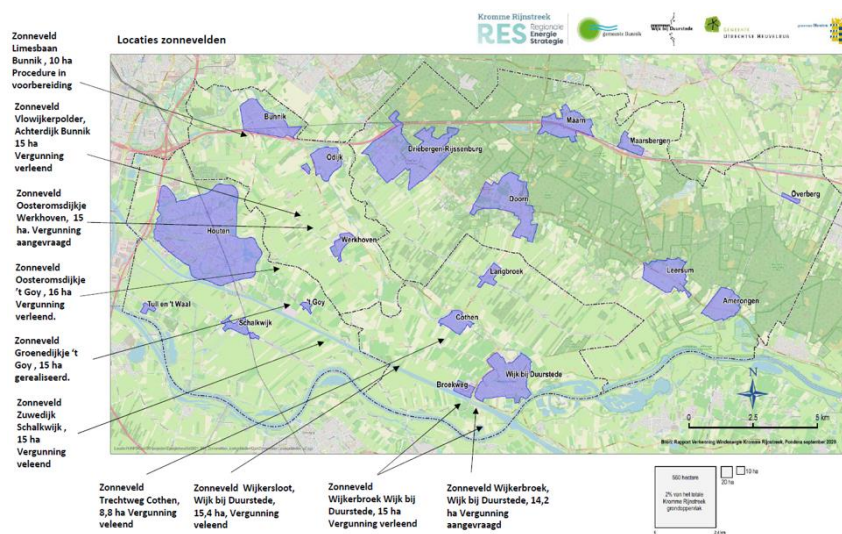
Waarom dan toch zoveel groene gebieden?

Omdat de gemeente geen gebieden aanwijst waar de zonnevelden *moeten* komen. Voor groene (en oranje) gebieden *kunnen* initiatiefnemers plannen indienen die de gemeente beoordeelt met een puntensysteem. Het aantal punten speelt een rol bij de vraag of een initiatiefnemer al dan niet een vergunning krijgt.



Wij van Mooi 't Goy zijn blij dat mede dankzij onze feedback het puntensysteem op onderdelen is aangescherpt, maar we vragen of nog steeds wel af of het puntensysteem ons mooie gebied voldoende beschermt. Daar zullen we met de ambtenaren en de wethouder nog het gesprek over aangaan. We vertrouwen erop dat dit effect zal hebben. Wij vinden ook dat er rond 't Goy te weinig rode gebieden zijn. Het eiland van Schalkwijk en het dorp Schalkwijk lijken beter beschermd. Bij 't Goy mogen er ook direct tegen het dorp aan zonnevelden komen, bijvoorbeeld tegenover de kerk. Wij vinden dus dat rond ons dorp er meer rode gebieden moeten komen. Wij rekenen erop dat de gemeente dit alsnog aanpast.

Lopende en vergunnende aanvragen voor zonnevelden



Op de site van de RES zie je ook hoeveel vergunningen voor zonnevelden er in behandeling zijn of al zijn toegekend. Dit kaartje is hiernaast overgenomen. Bij dit kaartje valt op dat wij in 't Goy bij de koplopers in de Kromme Rijnstreek horen. Bij ons is er al één zonneveld gerealiseerd (Groenedijkje) en wordt het tweede veld aan het Oostromdijkje op dit moment gebouwd. Als je alles optelt wat in voorbereiding is, wat is aangevraagd, wat gegund is en wat gebouwd is, kom je uit op 139,4 hectare zonnevelden.

Wij maken ons de meeste zorgen over het kaartje van de windmolens

Zonnevelden, je kunt er over twisten of ze mooi of lelijk zijn. Voor de één is het een doodzonde dat vruchtbare landbouwgrond wordt gebruikt voor de productie van energie. De ander somt de voordelen op van deze vorm van schone energie. De twee hiervoor getoonde kaartjes laten zien dat de visuele impact van de zonnevelden, voor dit moment, nog te overzien is. Als zonnevelden zorgvuldig worden ingepast met een voldoende hoge groene haag, dan beperkt je het negatieve effect op het landschap. Zeker als je ervoor zorgt, door bijvoorbeeld extra rode gebieden aan te wijzen, dat natuurlijke doorkijkjes behouden blijven. Natuurlijk kan dat anders worden als we straks ook de opgave 2030-2050 moeten gaan invullen. Het voordeel van zonnevelden is echter dat er weinig gezondheidsrisico's voor inwoners lijken te zijn.

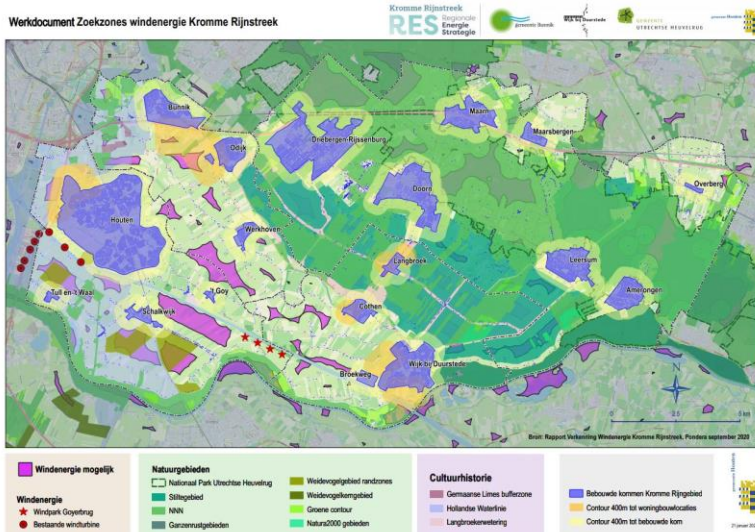
Bij windmolens is dat helaas echt anders en zeker als het om mega-windmolens gaat. De RES Kromme Rijnstreek gaat uit van referentie windmolen met een masthoogte van 166 meter en wieken van 150 meter. Daar moeten er 5 tot 8 van worden geplaatst, bovenop de 4 die al bij de Goyerbrug komen. De te plaatsen types zijn overigens net zo groot als die mega-molens bij de Goyerbrug. Je kunt je haast niet voorstellen hoe groot ze zijn. Als je bedenkt dat de windmolens bij Houten een masthoogte van 105 meter hebben en wieken van 45 meter dan krijg je echter wel een idee. De tiphoogte in Houten is dus $105 + 22,5$ meter = 127,5 meter. De windmolens die bij de Goyerbrug en de referentiemolen van de RES, reiken tot 241 meter ($166 + 75$). Dat is dus bijna 2x zo hoog!

Erger nog dan de hoogte, is de ernstige geluidsoverlast en de hinder van slagschaduw. Veel deskundigen zijn het erover eens dat er serieuze gezondheidsrisico's optreden bij mega-windmolens. En de eerste praktijkervaringen zijn absoluut niet positief, integendeel, die zijn alarmerend. Waarom worden inwoners niet tegen deze windmolens beschermd? De regelgeving loopt in Nederland op dit moment achter de feiten aan. En ambitieuze initiatiefnemers gaan daar, als we daar niet tijdig een stokje voor steken, dankbaar gebruik van maken. Wij vinden daarom dat ons college van B&W inwoners moet beschermen tegen deze windmolens en dat zij hun bestuurlijke verantwoordelijkheid moet nemen. Klik als je meer wilt weten over de manier waarop in Nederland de geluidshinder wordt berekend op onderstaande link: <https://www.stichtingtegenwind.nl/gallery/Afstand%20bepalend%20bij%20voorkomen%20geluidshinder.pdf>. De Stichting Tegenwind houdt zich bezig met de plaatsing van windmolens in Beuningen (vlakbij Nijmegen).

Zoekgebieden rondom 't Goy

Wij van Stichting Mooi 't Goy vinden dat er *geen* zoekgebieden voor windmolens mogen worden aangewezen die binnen een afstand van 1.660 meter (10 x de masthoogte) van dorpskernen liggen.

Hieronder is een kaartje van de zoekgebieden van de windmolens opgenomen. Op dit kaartje is op basis van technische (on-)mogelijkheden in beeld gebracht waar windmolens zouden kunnen staan. Er is, aldus het



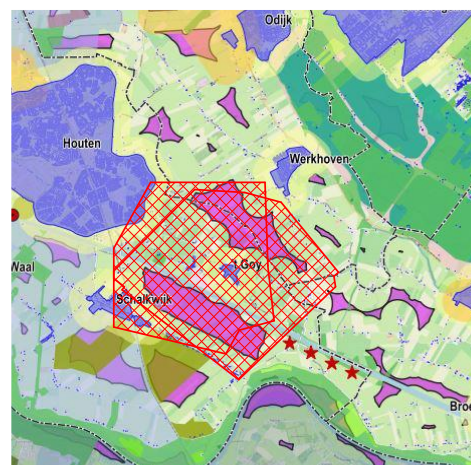
project RES, rekening gehouden met afstanden tot woningen, gasleidingen etc. Als we kijken naar het kaartje van de windmolens, zien we dat er aan de overkant van het kanaal en tussen 't Goy en Werkhoven twee mogelijke zoekgebieden zijn ingetekend. Deze zoekgebieden zijn dus nog niet door de gemeenteraad vastgesteld. Als deze zoekgebieden daadwerkelijk worden aangewezen door de gemeenteraad van Houten, wordt het mogelijk om die 5 tot 8 windmolens te plaatsen rondom 't Goy.

Dit zou verschrikkelijk zijn voor de inwoners van 't Goy.

Dit gaan we samen voorkomen!

Hieronder zie je een uitsnede van hetzelfde kaartje waarin wij van Stichting Mooi 't Goy rond onze twee dorpskernen van 't Goy (oud en nieuw) een straal van 1660 meter (10 x de masthoogte) hebben ingetekend. Je ziet dat als deze grens zou worden aangehouden, de twee zoekgebieden niet kunnen worden aangewezen. Wij zijn van mening dat tenminste de afstand 1660 meter (10 x de mast- of turbinehoogte) zou moeten worden aangehouden.

Als dat zou betekenen dat er in de Kromme Rijnstreek minder zoekgebieden kunnen worden aangehouden, dan kan en mag Kromme Rijnstreek dat compenseren door meer zonnepanelen te plaatsen. Misschien jammer van het visuele effect dat dit heeft op het gebied en waarschijnlijk ook kostenverhogend voor het elektriciteitsnet, maar je kan en mag als bestuurder geen risico's nemen met de gezondheid van mensen! Daar wegen economische afwegingen nooit tegenop in Nederland. Om die reden nam Nederland een ingrijpend besluit over de gaswinning in Groningen en hetzelfde zie je nu bij de bestrijding van de pandemie. **Als de gezondheid van mensen in het geding is, mag geld nooit de doorslag geven.**



Positief nieuws!

We sluiten dit weekbericht af met 2x positief nieuws! Zoals je ongetwijfeld nog weet hebben we samen met de inwoners van 't Goy een agenda voor de toekomst van ons dorp gemaakt. Hoe moet ons mooie dorp er over 25 jaar uitzien volgens de inwoners? We zijn toe aan de volgende stap; Invullen van de plannen op de kaart van ons dorp. We noemen dit het masterplan voor 't Goy. Afgelopen woensdag (10 februari) hadden we onze eerste bijeenkomst om tot een ruimtelijk masterplan voor 't Goy te komen. Een ontzettend leuke en inspirerende bijeenkomst. We maken gebruik van drie experts op het terrein van ruimtelijke ordening en wij hopen midden maart jullie te kunnen informeren over de plannen! Misschien leuk om te weten dat een oud plaatsgenoot Nick van Garderen met 2x een master (Urbanism en Architectuur) ook van de partij is. Heerlijk om met dit betrokken jong talent te mogen samenwerken!

Afgelopen donderdag 11 februari 2021 hadden we een constructief overleg met wethouder de Groot. We hebben gesproken over de communicatie en samenwerking. Daarnaast hebben wij als Mooi 't Goy toegelicht waarom wij grote zorgen hebben over de zoekgebieden voor windmolens. Er is over en weer goed naar elkaar geluisterd. Dat betekent niet dat wij er nu gerust op zijn dat de gebieden rond 't Goy niet worden aangewezen, maar laten we het zo zeggen: het begin van een goed gesprek is er en dat is wel belangrijk. Nu maar kijken of dit ook het gewenste effect gaat hebben: **geen zoekgebieden voor mega-windmolens rondom 't Goy.** Daar zijn we dus nog lang niet gerust op, maar we hebben wel een kleine beetje meer hoop op een goede afloop! Kortom, we blijven in gesprek en houden het hele dorp aangehaakt.